

# 國立臺北科技大學



110年國家防災日

地震避難疏散演練

簡報製作：軍訓室 徐琬貽組員

# 演練目錄

一	校園地圖	P3-P5
二	防震簡報	P6-P8



# 一、校園地圖



國立臺北科技大學  
National Taipei University of Technology



校內便利商店設有3間  
1間7-11(中正館一樓)、  
2間全家(光華館一樓、學生宿舍一樓)

校內美食街設有2處  
綠光庭園(光華館一樓)、  
全家餐廳美食街(學生宿舍一樓)



# 國立臺北科技大學—校園防災地圖(地震災害)

經度：東經121.542709  
緯度：北緯25.026158

110.06.07 製



## 防救災資訊

### 災害通報單位

教育部校安中心

02-33437855

02-33437856

臺北市政府教育局校安中心

1999/02-2725-6444

臺北市政府災害應變中心

02-8786-3119

大安區公所民政課

(災害防救)

02-23511711

### 警消醫療單位

臺北市警察局大安分局

(新生南派出所)

02-23258611

臺北市消防金華分隊

02-23917653

臺大醫院

02-23123456

### 各類災害避難原則

**地震** 先避難，再疏散

**淹水** 垂直避難

**海嘯** 往高處避難

**土石流** 預防性撤離

### 圖例

室外避難處所



指揮中心



急救站




滅火器




消防栓



災時家長接送區



物資儲備點



救援器材放置點



通訊設備放置點



AED



警衛室



## 二、防震簡報



# 【演練重點—就地避難掩護】

抗震保命三步驟：

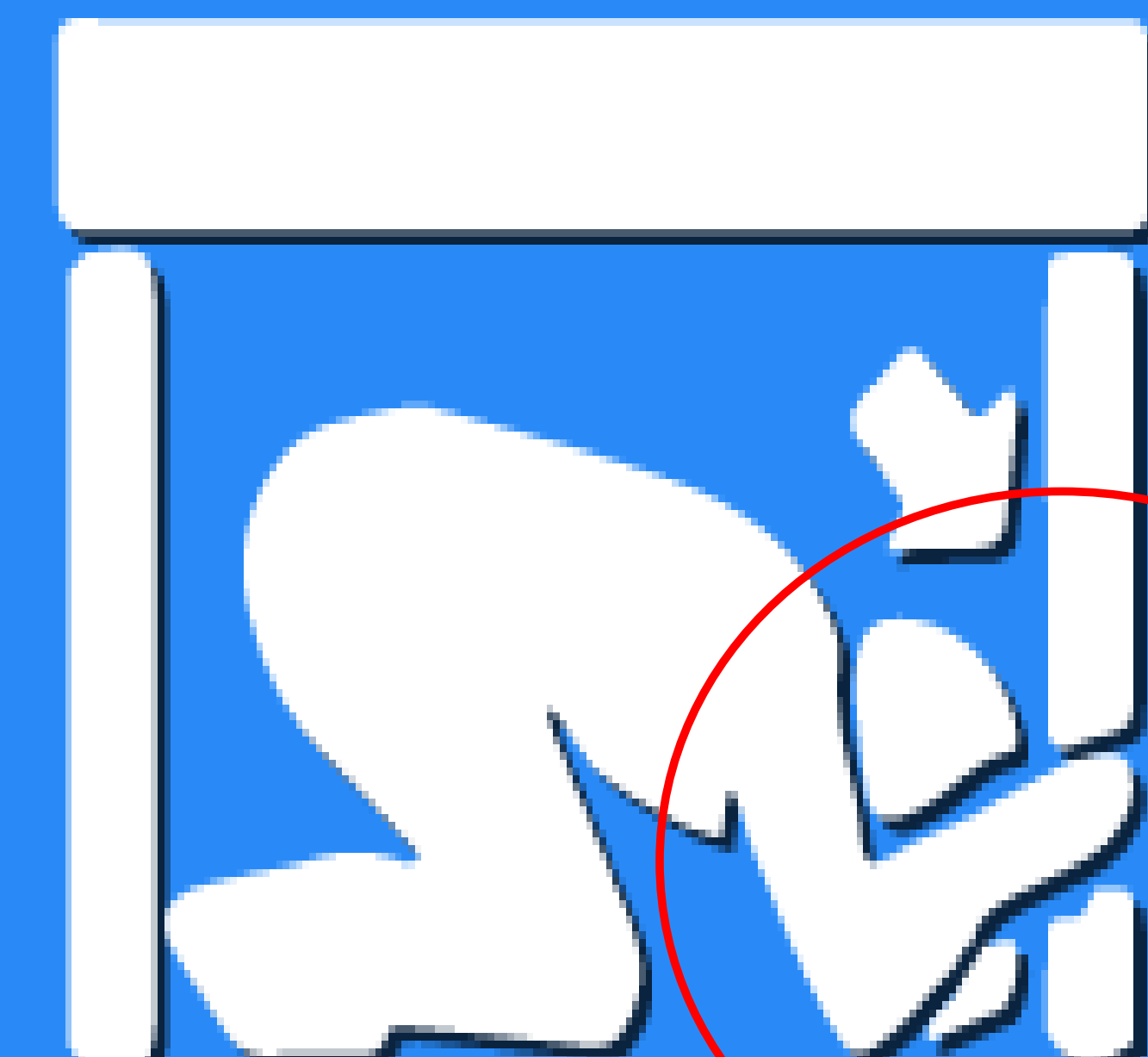
Drop 趴下



Cover 掩護



Hold On  
穩住



# 【就地避難掩護動作】

正確避難點：

1. 桌子下
2. 柱子旁
3. 水泥牆壁邊



★正確動作★



錯誤避難點：

1. 窗戶旁
2. 電燈、吊扇、投影機下方
3. 未經固定的書櫃等
4. 建物橫樑、黑板、公布欄下



★錯誤動作★



感謝聆聽 敬請指教

Thank you

